




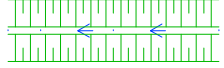




**TINGMÄRGID**

-  PROJEKTEERITUD TEESERV
-  PROJEKTEERITUD TEEPEENRA SERV
-  OLEMASOLEV TEESERV
-  OLEMASOLEV KATASTRIPPIIR
-  PROJEKTEERITUD SÕIDUTEE BETOONÄÄREKIV (290x150 mm, h=10 cm)
-  PROJEKTEERITUD KRAAV VOOLU SUUNAGA
-  IKÕ SEADMISE ALA VIIMSI VALLA JALGRATTA- ja JALGTEE RAJAMISEKS
-  POSITSIOONI NR

Jrk nr	IKÕ ala Pos nr (plaanil)	Kinnistu registriosa number	Katastriüksuse tunnus, nimi ja sihtotstarve	Asukoht riigitee (nr ja nimi) suhtes km	Ala otstarve, pindala m <sup>2</sup>
1	1	3618850	89001:001:1806 11250 Viimsi-Randvere tee L2 transpordimaa	11250 Randvere tee 9.04-9.11	jalgratta- ja jalgtee 234 m <sup>2</sup>

<b>Infra Projekt</b> Infra Projekt OÜ Kummeli tee 94, 11912 Tallinn tel. 56497872 MTR nr EEP004290, ELK000145 sergei.tunka@gmail.com		Viimsi vald, Randvere küla Randvere keskus bussipeatus		Kuupäev 06.2024
Tellija Viimsi Vallavalistus, Nelgi tee 1, Viimsi alevik, tel.: 602 8800		Joonise nimetus 11250 Viimsi-Randvere tee L2 Isikliku kasutusõiguse seadmise plaan Jalgratta- ja jalgtee		Mõõtkava 1:500
Projekteerija S. Tunka		120324		Staadium pp
Vastutav isik S. Tunka				Joonise nr. TL-4-1
Diplomeeritud teedeinsener, tase 7		120324_PP_TL-4_M2.dwg		